




TOKUSHIMA LOCATION GUIDEBOOK

[徳島ロケーションガイドブック]





LOCATION MAP

ロケーションマップ



CONTENTS

P01 ロケーションマップ

P02 照会先一覧

川・溪谷

- P04 大歩危小歩危
- P05 祖谷のかずら橋
奥祖谷二重かずら橋
- P06 脇町潜水橋
川島潜水橋
- P07 龍宮橋
吉野川橋
吉野川の堤防

山・高原・田園

- P08 塩塚高原
- P09 梶原の棚田
八重地の棚田
- P10 剣山
曲風園
山犬獄
- P11 眉山

花・木

- P12 善入寺島のひまわり
- P13 大川原高原のあじさい
- P14 島田島の古代ハス
阿川梅の里
加茂の大クス

P15 あすたむらんど徳島

海

- P16 ウチノ海・四方見展望台
- P17 鳴門の渦潮
松ヶ磯
- P18 蒲生田岬
水床湾
えびす洞

道・トンネル・鉄道

- P19 剣山スーパー林道
- P20 鳴門スカイライン
南阿波サンライン
- P21 松坂隧道
DMV

滝

- P22 建治の滝
- P23 轟の滝
雨乞の滝
不動の滝

文化・歴史・町並み

- P24 脇町うだつの町並み
- P25 椿泊の町並み
日和佐の町並み
- P26 新町橋周辺

- P27 稲荷通り
落合集落・落合集落展望所
- P28 阿波史跡公園

舞台・屋敷

- P29 梶野倶楽部
- P30 田中家住宅
平家屋敷民俗資料館
- P31 長楽荘・旧山瀬郵便局
- P32 阿波十郎兵衛屋敷
犬飼農村舞台

神社仏閣・巡路

- P33 大麻比古神社
- P34 霊山寺
太龍寺
- P35 安楽寺
お松大権現

施設

- P36 大塚国際美術館
- P37 未来コンビニ
日和佐うみがめ博物館カレッタ
- P38 鳴門市ドイツ館
- P39 tonaru SHIMADA
tonaru SETO
- P40 徳島県庁
山人の里

- P41 ベンションしにくい
徳島県立文学書道館
徳島阿波おどり空港
- P42 バンゲアフィールド
まぜのおかオートキャンプ場

レジャー

- P43 UZU PARK
- P44 オブスタクルスポーツ吉野川コース
RiverStation West West
- P45 鳴門・大塚スポーツパーク
むつみパーク蔵本
- P46 まだまだある、徳島。
- P48 アクセスガイド

まだ知らない 徳島へ

徳島県は四国の玄関口として、
大鳴門橋を通じて本州と結ばれています。

特に関西圏からのアクセスは抜群で、
神戸から徳島市までは車で約2時間、
東京からでも飛行機を利用すれば
約1時間と、決して遠くありません。

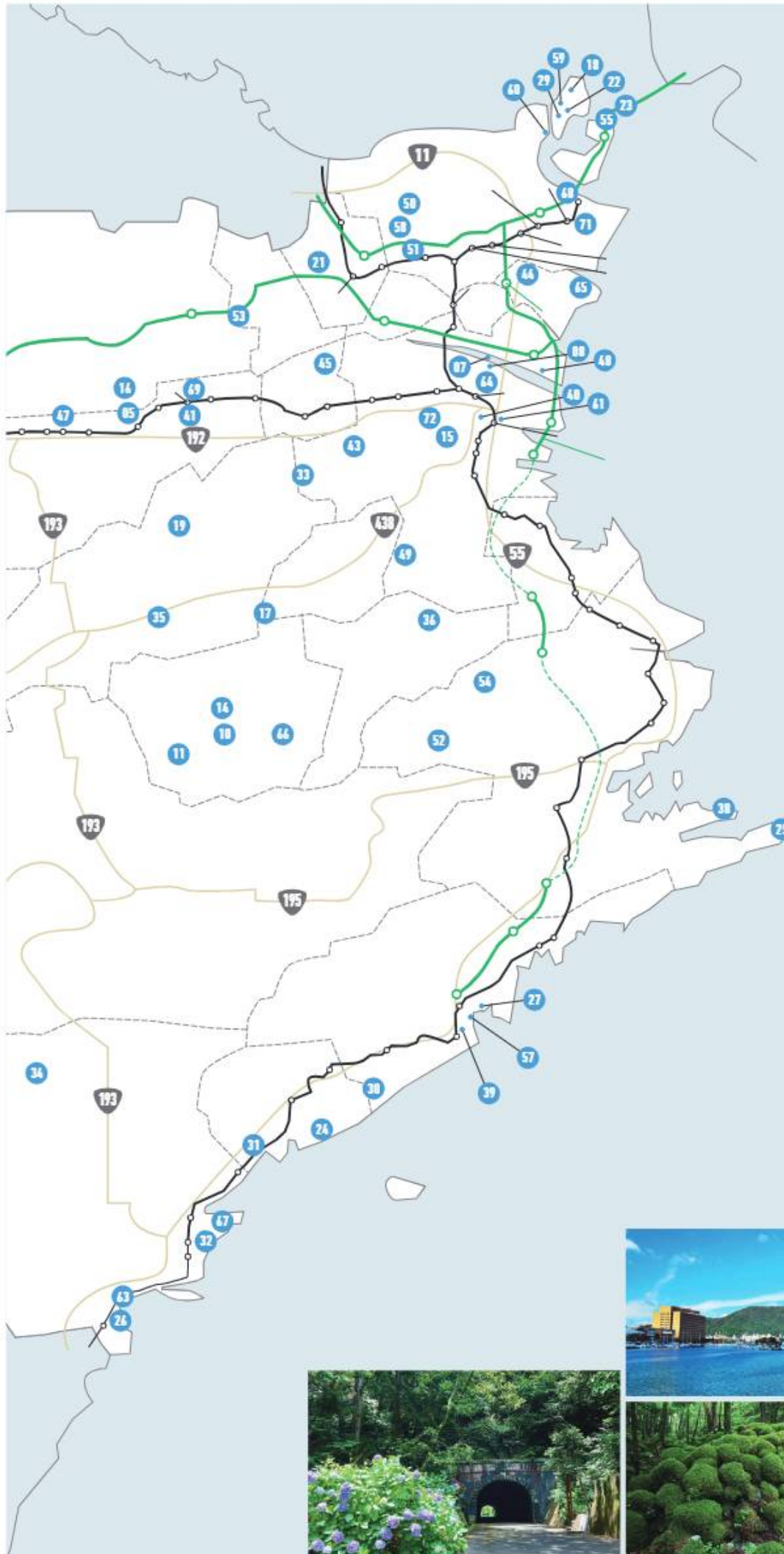
徳島と聞いて思い浮かぶのは、
熱狂の「阿波おどり」ですか？
それとも大迫力の「鳴門の渦潮」ですか？
お遍路の一番札所も
みなさんご存知だと思います。



ですが、そのほかにも
全国的にまだ無名の
知られざるエリア・場所が
たくさんあります。

都市部の代替ではない、
徳島でなければ成立しない画があります。

本冊子は、ロケ地選定で現地に入る前の
判断材料として構成しました。

ページをめくりながら、
その理由を見つけていただけると
幸いです。





照会先一覧

地元自治体

徳島市(にぎわい交流課) TEL.088-621-5232
 鳴門市(観光振興課) TEL.088-684-1157
 小松島市(商工観光課) TEL.0885-32-3809
 阿南市(観光交流課) TEL.0884-22-7404
 吉野川市(商工観光課) TEL.0883-22-2226
 阿波市(商工観光課) TEL.0883-36-8722
 美馬市(観光交流課) TEL.0883-52-5610
 三好市(観光課) TEL.0883-72-7620
 勝浦町(企画交流課) TEL.0885-42-2552
 上勝町(産業課) TEL.0885-46-0111
 佐那河内村(企画政策課) TEL.088-679-2973
 石井町(産業経済課) TEL.088-674-1118

神山町(産業観光課) TEL.088-676-1118
 那賀町(にぎわい推進課) TEL.0884-62-1198
 牟岐町(産業課) TEL.0884-72-3419
 美波町(産業振興課) TEL.0884-77-3617
 海陽町(観光交流課) TEL.0884-76-1513
 松茂町(産業環境課) TEL.088-699-8714
 北島町(まちみらい課) TEL.088-698-9806
 藍住町(建設産業課) TEL.088-637-3120
 板野町(産業課) TEL.088-672-5994
 上板町(産業課) TEL.088-694-6806
 つるぎ町(交流促進課) TEL.0883-62-3114
 東みよし町(産業課) TEL.0883-79-5339

警察管轄区域

徳島中央警察署 TEL.088-624-0110
 徳島名西警察署 TEL.088-632-0110
 徳島名西警察署石井庁舎 TEL.088-674-0110
 徳島板野警察署 TEL.088-698-0110
 徳島板野警察署板野庁舎 TEL.088-672-0110
 鳴門警察署 TEL.088-685-0110

小松島警察署 TEL.0885-32-0110
 阿南警察署 TEL.0884-22-0110
 牟岐警察署 TEL.0884-72-0110
 阿波吉野川警察署 TEL.0883-25-6110
 美馬警察署 TEL.0883-52-0110
 三好警察署 TEL.0883-72-0110



地図/「相談窓口のご案内」(徳島県警察)
 (<https://www.police.pref.tokushima.jp/09soudan/>)を加工して作成

QRコード/出典:徳島県警察ホームページ
 (<https://www.police.pref.tokushima.jp/09soudan/>)

徳島県の関係機関

徳島県東京本部

東京都千代田区平河町2-6-3
 (都道府県会館14F)
 TEL.03-5212-9022



徳島県関西本部

大阪府大阪市中央区
 南船場3-9-10(徳島ビル4F)
 TEL.06-6251-3273



徳島県東海本部

愛知県名古屋市中区
 栄4-1-1(中日ビル5F)
 TEL.052-262-4677



徳島県ロケーション・サービス

●相談対応

徳島県内でのロケを検討中の方や、ロケ地が未定の方に向けたサービスです。映像制作者のみなさんからの相談内容に応じて、県内のロケ地に関する情報を可能な限り提供します。

●ロケ地提案・許認可サポート

観光施設、イベント、交通、宿泊などの情報を横断的に整理し、要望の条件に合うロケ候補地を提案します。

あわせて撮影に必要な許認可の情報を調べ、可能なものについては申請書類の取得や代理申請もお手伝いします。

●円滑な撮影のための現地支援

ロケハン時の案内や本番撮影時の現地調整を行います。

また、市町村担当者や施設関係者の紹介、ロケ地周辺の住民の方々への撮影協力依頼など、スムーズな撮影環境づくりを支援します。

●エキストラ手配・関係機関連携

エキストラは徳島エキストラバンク等と連携して手配します。

必要に応じて、県内外のフィルムコミッションとの連絡調整も行います。

一般財団法人 徳島県観光協会内

〒770-8570 徳島県徳島市万代町1-1
TEL.088-624-5140 FAX.088-677-3131
Email tts@tokushima-kankou.or.jp

徳島県観光スポーツ文化部 観光政策課内

〒770-8570 徳島県徳島市万代町1-1
TEL.088-621-2339 FAX.088-621-2851
Email tts@mail.pref.tokushima.jp

徳島県に少しでも
興味があれば
ぜひご連絡ください!



徳島県マスコットキャラクター
すだちくん



ロケお役立ち情報

徳島県防災・危機管理情報 安心とくしま

県内の道路交通規制情報ははじめ、河川水位・雨量・潮位などを掲載。



とくしまフリーWi-Fi

指定施設などで使えるフリーWi-Fiスポットをご案内。



ロケーションガイドブックの見方

P = 駐車場

📷 = 撮影時期

🚻 = お手洗い

🚁 = ドローン撮影相談

●撮影時は各スポットへ事前にご連絡ください。●掲載情報は令和8年3月1日現在のものです。最新情報・詳細は各施設へお問い合わせください。●企画内容により対応が異なるため、事前にご相談ください。



Category 01

川・溪谷

水面上14mに架かる『祖谷のかずら橋』や、全長1,071mの『吉野川橋』など、ダイナミックな構造物が魅力。激流が作った溪谷から潜水橋まで、多彩な水辺の画を撮ることができる。



Municipality	Location	Tel
三好市	三好市山城町重実～上名	0883-76-0877(三好市観光案内所)

01 | おおびけこびけ 大歩危小歩危

大歩危小歩危とは、吉野川の激流が生み出した溪谷のこと。結晶片岩が水蝕されてできた峡谷は、大理石の彫刻がそそりたっているかのようにも見て取れる。遊覧船に乗れば溪谷美を間近で堪能することができる。駐車場・お手洗いは『道の駅大歩危』や『大歩危峡まんなか』などにある。

P あり **📷** 年中 **🚻** あり **🗨️** 相談可







Municipality	Location	Tel
三好市	三好市西祖谷山村善徳162-2	0883-76-0877(三好市観光案内所)

02 | 祖谷のかずら橋

国指定重要有形民俗文化財。長さ45m・幅2m・水面上14m。重さ約6tのシラクチカズラで作られていて、足元から川が見えること、歩行時の振動が伝わりやすいことからスリル満点の橋となっている。また、日本三奇橋のひとつとしても知られている。

P 350台 **📷** 年中 **🚻** あり **📶** 相談可




Municipality	Location	Tel
三好市	三好市東祖谷善生	0883-76-0877(三好市観光案内所)

03 | 奥祖谷二重かずら橋

約800年前、落人となった平家一族が剣山や平家の馬場での訓練に通うために架けたと伝えられている橋。現在は橋の奥にある『奥祖谷二重かずら橋キャンプ場』へ向かう通路として利用されている。

P 30台 **📷** 4~11月 ※12~3月は立入不可 **🚻** あり **📶** 相談可



Municipality	Location	Tel
美馬市	美馬市脇町大字脇町	0883-53-2231(潜水橋/徳島県美馬県土整備事務所) 0883-62-2396(河川敷/国土交通省徳島河川国道事務所 吉野川上流出事務所)

04 | 脇町潜水橋

幅員約3.6mで車1台が通れるほど。潜水橋は兩岸の堤防より低い位置にあり、川の増水時には道路の上を水が流れるため、橋に負担がかからないよう欄干がないのが特徴。西から東へ流れる吉野川にかかる橋からは、上流の西の空に沈む美しい夕日を、川面とともに眺めることができる。

P なし **📷** 年中 **🚻** なし **📞** 相談可



Municipality	Location	Tel
吉野川市	吉野川市川島町川島	0883-26-3711(東部県土整備局 吉野川庁舎) 088-654-2211(国土交通省徳島河川国道事務所)

05 | 川島潜水橋

日本最大の川中島である善入寺島に繋がる潜水橋。幅は約3mで乗用車1台がやっと通れるほどで、生活道路として利用されている。四国八十八ヶ所霊場第10番札所『切幡寺』と第11番札所『藤井寺』の間にある遍路道としても知られる。

P なし **📷** 年中 **🚻** なし **📞** 相談可(国土交通省徳島河川国道事務所)





Municipality	Location	Tel
三好市	三好市東祖谷元井	0883-72-7620(三好市役所観光課)

06 | 龍宮橋りゅうぐうばし (東祖谷の吊橋)ひがしいや つりばし

エメラルドグリーンの美しい祖谷川から70m上の高所にかかるつり橋。歩行専用で長さは100m以上。春には新緑、秋には紅葉に囲まれ、山の景色を堪能できる。橋を渡ると原生林に囲まれた公園が広がる。

P なし **📷** 年中 **🚻** なし **📞** 相談可



Municipality	Location	Tel
徳島市	徳島市上助任町大坪～ 同市応神町古川	088-621-2679 (徳島県県土整備部高規格道路課)

07 | 吉野川橋よしのがわばし

17連からなる単純曲弦鋼ワーレントラス橋で、全長1,071m、幅員6m。交通量は多く、まもなく完成から100年ほど経つという歴史の長さも相まって徳島県民にとって非常になじみ深い。

P なし **📷** 年中 **🚻** なし **📞** 相談可



Municipality	Location	Tel
徳島市	徳島市上古野町付近	088-654-9266 (徳島河川国道事務所河川管理課)

08 | 吉野川の堤防よしのがわ ていぼう

『吉野川橋』『吉野川大橋』付近の堤防（南岸）。河川敷には野球やサッカーができる広いグラウンドが整備されている。運動をする学生や散歩・ランニングをする人々の姿が見られる。

P あり **📷** 年中 **🚻** あり **📞** 相談可

Category 02

山・高原・田園

市街地から短時間で入れる山もあれば、深い自然が残る奥山も広がる徳島の山。稜線の抜けや濃い森、高原など地形の変化も豊富なうえ、季節や時間帯によって異なる表情を見せる。



©徳島県三好市




Municipality	Location	Tel
三好市	三好市山城町平野	0883-72-7620(三好市役所観光課)

09 | しおづかこうげん
塩塚高原

徳島県と愛媛県にまたがる、およそ100haの広大な高原。標高は1,043m。東西に長く伸びる高原は樹木が少なく、晴天時には遠く山陽道まで見渡せる。3月には野焼き、春と秋には雲海、秋にはススキと、季節ごとに表情を変える。キャンプ場もある。

P 40台 **📷** 年中 **♿** あり **🗺️** 相談可



Municipality	Location	Tel
上勝町	勝浦郡上勝町大字生突	0885-46-0111(上勝町役場産業課)

10 | かしはら たなだ 檜原の棚田

日本の棚田百選に選ばれた美しい棚田。標高500～700mの間に分布。のり面はコンクリートではなく空石積みの擁壁が用いられている。整備されたコンクリート道路からの撮影が可能。梅雨時期には水が張られ霧が立ち、秋の収穫後には、はぜかけの風景も見られる。

P なし **📷** 年中 **🚻** なし **🔗** 相談可



Municipality	Location	Tel
上勝町	勝浦郡上勝町大字旭字八重地	0885-46-0111(上勝町役場産業課)

11 | やえじ たなだ 八重地の棚田

にほんの里100選に選ばれた八重地集落の棚田。田んぼは、四角の形状整備が一般的だが、棚田保全を重視し、曲線の自然の形を残している。高丸山のブナ原生林を背に、標高の高い丘陵地に広がる。

P なし **📷** 年中 **🚻** なし **🔗** 相談可





Municipality

三好市、美馬市、那賀町

Location


三好市東祖谷、美馬市木原平、
那賀郡那賀町

Tel

0883-67-5017
(剣山観光推進協議会)12 | つるぎさん
剣山

標高1,955mを誇る西日本第二の高峰。リフト乗り場まで車でアクセスでき、リフトを降りた八合目からは整備された登山道や木道が続くため約1時間で登頂できるコースもある。山頂ヒュッテでは食事・宿泊が可能。

P あり **📷** 年中 **🚻** あり **🌀** 相談可



Municipality

三好市

Location

三好市山城町上名196

Tel

0883-84-1103

13 | きょくふうえん
曲風園

『曲風園』の茶畑は標高200～500mにある、世界農業遺産認定地の急傾斜地に広がる。新茶の季節（5月頃）には青々とした茶葉が美しく、冬には茶畑に雪が残る。道中は山道だが整備されており、訪れやすい。

P 工場に8台、お茶畑に3台 **📷** 4～8月・10～2月 **🚻** あり **🌀** 相談可



Municipality

上勝町

Location

勝浦郡上勝町大学生実

Tel

0885-46-0111(上勝町役場産業課)

14 | やまいぬだけ
山犬嶽

苔むした岩石と木々の深い緑が織りなす景観（6月～8月ごろ）は、幻想的で神秘的な雰囲気漂わせる。苔の名所までは登山口から約1時間（950m）ほど歩く必要がある。

P あり ※大型車不可 **📷** 年中 **🚻** なし **🌀** 相談不可



Municipality	Location	Tel
徳島市	徳島市眉山町～佐古山町	088-652-3617(ロープウェイ/阿波おどり会館) 088-669-1120(徳島市公園緑地管理公社)

15 | 眉山

徳島市のシンボルの一つでもある眉山は徳島駅前からのアクセスも抜群。標高は290mで、『阿波おどり会館』からロープウェイで移動できるほか、車でも訪れることができる。山頂からは徳島市内の街並みも一望でき、夜は夜景スポットとしても人気。

P あり **📷** 年中 **♿** あり **🌿** 眉山公園は相談可




Category 03

花・木

四季の移ろいを最も感じさせるのが花と木々の風景。桜やあじさい、ひまわり、ハス、紅葉など、季節ごとに彩りが変わり、一本の花・木から山一面まで、スケールの異なる自然の表情を切り取ることができる。



川島橋



千田橋



大野島橋



字島橋

Municipality

阿波市・吉野川市

Location

阿波市市場町、
吉野川市川島町

Tel

0883-36-3240(善入寺島/吉野川善入寺土地改良区)
088-654-2211(潜水橋/徳島河川国道事務所)

16 | 善入寺島のひまわり

東西に約6km、南北に約1.2kmにわたる日本最大級の川中島『善入寺島』。面積はおよそ500haに及び、5本の潜水橋がかかる。かつて約500戸3,000人が暮らした島は広大な農地となり、夏にはひまわり畑が一面に広がる。



なし



7月頃



なし



相談可



Municipality

佐那河内村

Location

佐那河内村上字大川原

Tel

088-679-2973(佐那河内村役場企画政策課)

17 | おおかわらこうげん 大川原高原のあじさい

標高1,020m付近にある『大川原高原』は周辺で風車・黒牛を見られ、県内でも有名なあじさいの名所である。毎年7月初旬には「あじさいまつり」を開催。約3万本の端麗なあじさいを見ることができる。高所ならではの星空も見どころ。



あり



6月中旬～7月下旬



あり



相談可



Municipality	Location	Tel
鳴門市	鳴門市瀬戸町大島田田尻、 鳴門市瀬戸町中島田字北田	090-8974-3933 (島田島活性化プロジェクト)

18 | しまだじま こだい 島田島の古代ハス

初夏が見頃の島田島の古代ハス。島内各所にハス畑が点在し、青々とした葉の中にピンク色の花が咲き広がる。人が2人ほど通れる幅の小さな橋が架かる畑もあり、水面近くからの撮影も可能。

P なし **📷** 6月中旬～8月上旬 **🚻** あり **🌸** 相談可



Municipality	Location	Tel
神山村	名西郡神山村阿野字上河内	088-678-0332(阿川公民館)

19 | あがわうめ さと 阿川梅の里

県内の梅主産地として大きな栽培規模を誇る。1万本もの梅が、およそ30haの敷地に咲く。中心となるのは鶯宿梅。梅の種飛ばしなどの催しも行われ、恒例の「阿川梅の里まつり」も同時期にある。

P あり **📷** 2月下旬～3月中旬 **🚻** あり **🌸** 相談可




Municipality	Location	Tel
東みよし町	三好郡東みよし町加茂1482	0883-79-5339(東みよし町役場産業課)

20 | かも おお 加茂の大クス

国指定の特別天然記念物で、樹高は26m、幹囲は16.72m、枝張は東西52m・南北42m。大クスの場所にあった旧若宮神社の神木であり、樹齢は約1,000年以上と言われる。春には周囲にレンゲが咲き広がる様子が見られる。

P あり **📷** 年中 **🚻** あり **🌸** 相談可





Municipality	Location	Tel
板野町	板野郡板野町那東字キビガ谷45-22	088-672-7111(あすたむらんど徳島) 088-672-1122(徳島木のおもちゃ美術館)

21 | あすたむらんど徳島^{とくしま}

自然豊かな公園内の『風車の丘』には季節の花が咲き誇る。他にも、プラネタリウムや『子ども科学館』、『徳島木のおもちゃ美術館』などがあり、子ども連れの家族でにぎわいを見せる。冬期にはイルミネーションも登場する。

P あり **📷** 年中 **♿** あり **🌀** 相談可

利用条件／火気厳禁、自転車・オートバイ等の乗り入れ不可

Category 04

海

瀬戸内海につながる紀伊水道と、太平洋に面する徳島の海は、表情が大きく異なる。ダイナミックな外洋から穏やかな入り江まで、海岸線の地形も多様。時間帯や潮の動きによって変化する景色も魅力である。



Municipality	Location	Tel
鳴門市	鳴門市瀬戸町中島田来山	088-684-1157(鳴門市役所観光振興課) 088-661-5566(フレンチモンスター 瀬戸内フードアート) 088-687-0275(ドローン/一般財団法人 自然公園財団鳴門支部)

22 | ウチノ海・四方見展望台

ウチノ海はおだやかな静の世界。『四方見展望台』からは多くの釣りいかだや、上空から見るとハートに見える『鏡島』が浮かぶ湾が眺められる。隣接のカフェ『フレンチモンスター瀬戸内フードアート』では、地元食材を使った絶品スイーツと絶景を堪能できる。

P あり **📷** 年中 **♿** あり **🗨️** 相談可




Municipality	Location	Tel
鳴門市	鳴門市鳴門町土佐泊字福池 付近	088-684-1157(鳴門市役所観光振興課) 088-684-1731(鳴門市うずしお観光協会) 088-683-6262(渦の道) 088-687-0101(うずしお観潮船) 088-687-0613(うずしお汽船) 088-687-0275(ドローン/一般財団法人 自然公園財団鳴門支部) 088-621-2343(徳島県サステナブル社会推進課)

23 | なると うずしお
鳴門の渦潮

瀬戸内海と紀伊水道の干満差等によって激しい潮流が生まれ、世界最大級の渦潮が発生。春と秋の大潮時には最大となる。大鳴門橋の遊歩道『渦の道』では海上45mに設置されたガラス床から渦を覗き込むことができ、観潮船に乗れば間近で渦を体感することができる。

P あり **📷** 年中 **♿** あり **🔗** 相談可



Municipality	Location	Tel
牟岐町	海部郡牟岐町瀬字下浜辺198-1	0884-72-3419(牟岐町役場産業課) 0884-72-2520(モラスコむぎ)

24 | まつがいそ
松ヶ磯

四国八十八景選定の『松ヶ磯』は潮が満ちると海に浮かび、潮位によって姿を変える景勝地。目の前にはコワーキングやコミュニティスペース、貝の資料館等を備えた複合施設『モラスコむぎ』がある。

P あり **📷** 年中 **♿** あり **🔗** 相談可





Municipality	Location	Tel
阿南市	阿南市樺町蒲生田1	0884-24-3141(阿南市観光案内所)

25 | 蒲生田岬

四国最東端に位置する岬。駐車場から、海岸沿いの遊歩道や急勾配の階段を10分ほど歩くと海拔約50mに立つ蒲生田岬灯台にたどり着く。天気によれば大鳴門橋や淡路島、和歌山県まで見渡すことができる。波と風をモチーフにした石のモニュメントも設置されている。

P あり **📷** 年中 **🚻** あり **📞** 相談可



Municipality	Location	Tel
海陽町	海陽郡海陽町穴噴浦宇古目	0884-76-3050(海陽町観光協会)

26 | 水床湾

大きさの異なる島々が点在する、太平洋に面した景勝地。水面は透明度が高く、エメラルドグリーンに輝く。岸边には自然が生み出した無数の穴をもつ岩壁・風化穴がそびえ立つ。

P あり **📷** 年中 **🚻** なし **📞** 相談可



Municipality	Location	Tel
美波町	海陽郡美波町日和佐浦	0884-77-3617(美波町役場産業振興課)

27 | えびす洞

標高52mの岩山が太平洋の荒波に侵食されて生まれた、直径30m、奥行き40mの大きな穴。荒波が押し寄せる光景は迫力満点。岩穴を間近で見られる遊歩道が整備され、山頂には展望台・神社がある。

P あり **📷** 年中 **🚻** なし **📞** 相談可

山を縫う道、海沿いを走る道、集落を抜ける細い路地。さらにトンネルやローカル線の鉄道など、移動の風景そのものが印象的な画を生む。人や車、列車の動きが入ることで物語性も生まれる。



Municipality

上勝町・神山町・
美馬市・那賀町

Location

勝浦郡上勝町大字生突～
那賀郡那賀町木頭北川

Tel

0885-46-0111(上勝町管理分)
088-676-1514(神山町管理分)
0883-68-2113(美馬市管理分)
0884-65-2111(那賀町木沢管理分)
0884-68-2311(那賀町木頭管理分)

28

つるごさん りんどう
剣山スーパー林道

全長87.7km、日本一の長さを誇る林道。標高300mから1,500mに位置する山岳ロードは幅員約4.6m。長いダートコースを目当てに全国からライダーが集まる。道中では四季折々の絶景が楽しめるほか、滝や渓谷・展望台などの多様な景観が続く。



なし



4月～11月(12～3月は全面通行止)



あり



法令遵守にて可



Municipality	Location	Tel
鳴門市	鳴門市鳴門町土佐泊浦～瀬戸町北泊	088-684-1157(鳴門市役所観光振興課) 088-687-0275(ドローン撮影/一般財団法人自然公園財団鳴門支所)

29 | なると 鳴門スカイライン

渦潮で知られる鳴門海峡と、穏やかな瀬戸内海・ウチノ海を7本の橋で結ぶ全長11kmの海岸山岳ドライブウェイ。最大10%のアップダウンと連続するコーナーが続く。途中の大鳴門橋とウチノ海を一望できる四方見展望台(→P16)に駐車場がある。

P 約20台 年中 あり 相談可



Municipality	Location	Tel
美波町	海部郡美波町奥河内～牟岐町中村	0884-77-3617(美波町役場産業振興課)

30 | みなみあわ 南阿波サンライン

全長17kmの美波町と牟岐町を結ぶドライブコース。太平洋に沿ってカーブとアップダウンが続く道はライダーたちに愛されている。途中4カ所に太平洋や近隣の島々を一望できる展望台が点在する。

P あり 年中 あり 相談可





Municipality	Location	Tel
牟岐町	海部郡牟岐町内妻	0884-72-3419(牟岐町役場産業課) 088-621-2443(徳島県生産基盤課 農業基盤整備担当)

31 | まつきかざいどう 松坂隧道

大正10年完成、現場打ちコンクリート造りのトンネルとしては日本最古。高さの制限は3.7m。6月中旬～下旬におよそ4,000株のあじさいが咲く全長約2kmの「内妻あじさいロード」の路上にある。入口にはお地蔵さんが祀られている。

P なし **📷** 年中 **🚻** あり **📞** 相談可



Municipality	Location	Tel
海陽町	海部郡海陽町～高知県安戸市	0884-76-3701(阿佐海岸鉄道本社)

32 | ディーエムブイ DMV (デュアルモード・ビークル)

マイクロバスをベースに改造し、鉄車輪を装備した道路と線路の両方を自在に走行するDMVが、徳島県と高知県を結ぶ阿佐東線で世界初の営業運行。『阿波海南駅』では車両が鉄道からバスへ切り替わる“モードチェンジ”の瞬間を目の前で捉えられ、撮影に訪れる人も多い。


P あり **📷** 年中 **🚻** あり **📞** 相談可



Category 06

滝

徳島県は、約80%が山地であることから深い谷と急流が多く、大小数多くの個性的な滝が点在。「日本の滝百選」には3つが登録されている。



右下/駐車場からの風景




Municipality	Location	Tel
徳島市	徳島市入田町金治230	088-644-1232

33 | こんじ たき 建治の滝

落差約40m、大きな岩屏風を流れ落ちる姿が見事。四国八十八ヶ所霊場第13番札所・大日寺の奥の院『建治寺』から徒歩15分ほどの歴史ある行場でもあり、予約すれば副住職の指導のもと滝行体験ができる。鎖を伝って下る道（鎖の行場）を迂回するルートもある。

P あり **📷** 年中 **♿** あり **🗨️** 相談可



Municipality	Location	Tel
海陽町	海部郡海陽町平井字王余魚谷	0884-76-3050(海陽町観光協会)

34 | とどろき たき 轟の滝

海部川の上流で、ひととき大きな音を響かせる滝。日本の滝百選である四国有数の大滝は落差58m。滝の近くにある轟神社の秋祭り、龍王寺の夏祭りには神輿が担ぎ手と共に滝壺に入る。駐車場からは徒歩10分ほど。

P あり **📷** 年中 **♿** あり **🌀** 相談可



Municipality	Location	Tel
神山町	名西郡神山町神嶽宇谷	088-676-1118(神山町役場産業観光課)

35 | あまごい たき 雨乞の滝

日本の滝百選に選定。高さ27mから落ちていく雄滝、落差45mで3段になって落ちていく雌滝の2つからなる滝。駐車場から徒歩20分ほどに位置するが、道中は整備されている。

P あり **📷** 年中 **♿** あり **🌀** 相談可



Municipality	Location	Tel
勝浦町	勝浦郡勝浦町大字星谷字野田尾126	0885-42-2552(勝浦町役場企画交流課)

36 | ふどう たき 不動の滝

滝の裏にある岸壁の割れ目から、滝を裏側から眺めることができる。辺りの木々は紅葉で色づき、季節ごとの魅力がある。『星谷寺(しょうこくじ)』の境内に位置し、駐車場からは徒歩3分ほど。

P 5台 **📷** 年中 **♿** なし **🌀** 相談可

Category 07

文化・歴史・町並み

古くからの集落や商店街、城下町の名残をとどめる町並みから、新しい店や文化が生まれるエリアまで。建物や路地、生活の気配が重なり合い、土地の歴史と今の暮らしが同じ風景の中に息づいている。



Municipality	Location	Tel
美馬市	美馬市脇町大字脇町	0883-53-8599(美馬観光ビューロー) 0883-52-3807(オデオン座) 0883-53-0960(吉田家住宅)

37 | わさまち まちな 脇町うだつの町並み

江戸～昭和期の伝統的建築が残る美馬市脇町のうだつの町並みは、国の重要伝統的建造物群保存地区。江戸時代に建てられた藍の豪商・佐川屋直兵衛の屋敷『吉田家住宅』や1934年築の芝居小屋『オデオン座』が佇む。電柱や電線は地中に埋められているためレトロな町並みが保たれている。

P あり **📷** 年中 **♿** あり **🚫** 法令遵守にて可



Municipality	Location	Tel
阿南市	阿南市椿泊町	0884-22-7404(阿南市役所観光交流課)

38 | つばさどまり まちな 椿泊の町並み

椿泊の岬に広がる漁師町。シラスなどの水産会社が立ち並ぶ。東西約1.5kmにわたり、普通車が1台通れる幅の道が続き、細い路地の両側に残る家屋や曲がりくねった地形が阿波水軍の防御の面影を残す。

P あり **📷** 年中 **🚻** あり **🗺️** 相談可



Municipality	Location	Tel
美波町	海部郡美波町日和佐浦	0884-77-1875(美波町観光協会)

39 | ひわさ まちな 日和佐の町並み

四国八十八ヶ所霊場第23番札所『薬王寺』の門前商店街はカフェや土産物店、コワーキングスペースなどが並ぶ。一方で「あわえ」と呼ばれる細い路地も残り、当時の面影を伝える古い町並みが広がる。

P 500台(薬王寺) **📷** 年中 **🚻** あり **🗺️** 相談可





Municipality

徳島市

Location

徳島市南内町、東船場町

Tel

088-621-5295(徳島市役所公園緑地課)
090-3783-2084(ひょうたん島クルーズ/新町川を守る会)

40 | しんまちばししゅうへん 新町橋周辺

JR徳島駅から600mほどの距離にある新町橋の周辺には、夜間ライトアップされる『新町川・阿波製紙水際公園』や、ウッドデッキの遊歩道『しんまちボードウォーク』が整備されている。辺りを周遊する『ひょうたん島クルーズ』の乗り場もあり、川面からローアングルの撮影が可能。



近隣有料



年中



あり



相談可



Municipality	Location	Tel
吉野川市	吉野川市鴨島町鴨島495-14	0883-22-2226(吉野川市役所商工観光課)

41 | いなりどお 稲荷通り

鴨島駅前・中央通りに立つ赤い小さな鳥居をくぐって数十m進むと、約40年間手つかずの昭和レトロな商店街が残っている。骨組みだけになったアーケードや色あせた外壁、トタン屋根などが当時の面影を色濃くとどめる。

P 近隣有料 **📷** 年中 **🚻** なし **🗺️** 相談不可



Municipality	Location	Tel
三好市	三好市東祖谷落合	0883-76-0877(三好市観光案内所)

42 | おちあいしゅうらく おちあいしゅうらくてんぼうじょ 落合集落・落合集落展望所

江戸中期から昭和初期の民家や石垣、畑が織りなす風景は山里の原風景そのもの。東京タワー約1つ分の高低差がある急斜面に家々が点在する独特の景観が特徴。茅葺きの古民家も残っていて、現代の金属屋根に葺き替えた場合は周囲の景観に調和するよう目立たない色が選定されている。

P あり **📷** 年中 **🚻** あり **🗺️** 法令遵守にて可



Municipality	Location	Tel
徳島市	徳島市国府町西矢野宇栗谷	088-669-1120(徳島市役所公園緑地課)

43 | 阿波史跡公園

面積約19.3haの広大な公園。園内には弥生時代の居住様式を復元した竪穴住居や高床倉庫、3世紀末～7世紀中頃の古墳群が点在し、付近には県内最高位である『八倉比売神社』が鎮座する。神社奥には卑弥呼の墓ではないかという説もささやかれる五角形の石組みの祭壇がある。

P 36台 **📷** 年中 **♿** あり **📞** 相談可

人形浄瑠璃の舞台や歴史ある屋敷など、建築そのものに物語が宿る場所。木造建築の構造や装飾、空間の奥行きが、時代性や文化を感じさせる印象的なシーンを生み出す。



Municipality	Location	Tel
松茂町	板野郡松茂町広島字北川向四ノ越29-1	088-699-1007

44 | かしらのくらぶ 榎野倶楽部

大正時代に作られた迎賓館『旧榎野家邸宅』を使用した結婚式場。本館は登録有形文化財に指定されている。約3,600坪の敷地には、江戸時代の武家屋敷や民家を活かした別邸、四季折々の草花庭もある。

P 100台 **📷** 年中 **👤** あり **🚫** 相談不可



Municipality	Location	Tel
石井町	名西郡石井町藍畑字高畑705	088-674-7505(石井町教育委員会)

45 | 田中家住宅

江戸時代から続く藍商・田中家の住居は阿波藍の繁栄期に築かれ、安政期から明治20年まで約30年かけて完成。国指定重要文化財に登録されている。700坪の敷地には茅葺屋根の主屋や藍寝床など11棟からなる建物が立ち並び、青石の石垣が巡らされている。一般公開は10時～16時（要予約）。

P あり **📷** 年中 **♿** あり **🗨️** 相談可 利用条件／火気厳禁



Municipality	Location	Tel
三好市	三好市西祖谷山村東西岡46	0883-94-1408

46 | 平家屋敷民俗資料館

三好市重要有形文化財。安徳天皇の典医・堀川内記の子孫代々の屋敷で、平家滅亡後に祖谷へ入った一族の歴史を伝える。慶応三年築の母屋や土蔵、囲炉裏や茅葺屋根裏、合掌造りの梁が面影を残す。長年、囲炉裏で燻された迫力の建具も見もの。庭には樹齢約800年の老樹がある。

P 45台 **📷** 年中 **♿** あり **🗨️** 相談可



Municipality

Location

Tel

吉野川市

吉野川市山川町西久保1-1

080-4031-6617

47 | 長楽荘・旧山瀬郵便局

藍商で栄えた豪農・富本家から分家した富本市郎氏によって築かれた。敷地内には、1932年築の和洋折衷による擬洋風建築『長楽荘』と1913年築の『旧山瀬郵便局』が並び立つ。長楽荘は和室や洋室、ダンスホールを備え、各部屋に置かれたアンティーク家具も見もの。

P あり **📷** 年中 **♿** あり **🔗** 相談可 利用条件/火気厳禁、搬入機材・収容人員制限あり



She had the same birthmark as her forehead. "My dear child, I've missed you," she wanted to say.
 且貴人のあはれ 顔のはくろ、「やれもど子が、懐いの」に曰 かんたせしが。



Municipality	Location	Tel
徳島市	徳島市川内町富島本浦184	088-665-2202

48 | 阿波十郎兵衛屋敷

人形浄瑠璃「傾城阿波の鳴門」のモデルとなった江戸時代の庄屋・板東十郎兵衛の屋敷跡。屋敷内には舞台・観客席・庭・ショップなどがあり、国の重要無形文化財「阿波人形浄瑠璃」を毎日上演している。

P あり **📷** 2026年11月～2027年4月頃まで
改修工事に伴い不可 **♿** あり **🔗** 相談可




Municipality	Location	Tel
徳島市	徳島市八多町八屋	088-621-5419(徳島市教育委員会社会教育課)

49 | 犬飼農村舞台

『五王神社』の境内に残る、人形浄瑠璃の野外舞台。明治6年の建造とされ、物語の展開に合わせて舞台装置が変化する襖からくりが原型に近い形で受け継がれている。舞台は国の有形民俗文化財に指定されており、毎年11月3日に阿波人形浄瑠璃と襖からくりの奉納公演を開催。

P あり **📷** 年中 **♿** あり **🔗** 相談可

四国八十八ヶ所霊場の札所や歴史ある神社仏閣が各地に点在する。山の中の寺院、集落の守り神としての神社など、自然と信仰が重なり合う場所が多く、静けさや祈りの空気を感じる画が生まれる。



Municipality	Location	Tel
鳴門市	鳴門市大麻町板東字広塚13	088-689-1212

50 | 大**おお**比**さ**古**ひ**神**こ**社**じん**

県内でも屈指の格式を誇る神社。農業や産業の守り神をまつり、正月には多くの参拝者でにぎわう。本殿裏手には、透き通ったエメラルドブルーの『心願の鏡池』と『めがね橋』があり神秘的な景観が広がる。

P 1,000台 **📷** 年中 **👤** あり **🚫** 相談不可



Municipality	Location	Tel
鳴門市	鳴門市大麻町飯東塚鼻126	088-689-1111

51 | 霊山寺

四国八十八ヶ所霊場第1番札所。弘法大師が霊場開創を発願した巡礼の出発点。本堂は再建を重ねた荘厳な佇まいで、内部には数多くの吊り灯笼があり、特有の光と影が神秘的な空間を生み出している。

P 100台 **📷** 年中 **♿** あり **🚫** 相談不可



Municipality	Location	Tel
阿南市	阿南市加茂町龍山2	0884-62-2021

52 | 太龍寺

標高600m近い太龍寺山に佇む四国八十八ヶ所霊場第21番札所の古刹。「西の高野」と称されている。『道の駅 鶯の里』から出ている西日本最長(2,775m)のロープウェイで山頂近くまで上れば、雄大な山岳景観も楽しめる。車の場合、中腹に駐車場がある。

P あり **📷** 年中 **♿** あり **🚫** 相談不可



Municipality	Location	Tel
上板町	板野郡上板町字寺ノ西北8	088-694-2046

53 | 安楽寺

四国八十八ヶ所霊場第6番札所。八十八ヶ所で最初に現れる宿坊（宿泊施設）として、約400年の歴史をもつ。和室の客室のほか、「温泉山」と名付けられた安楽寺の大浴場『弘法の湯』を備えている。

P あり **📷** 年中 **🚻** あり **🚫** 相談不可 利用条件／火気厳禁



Municipality	Location	Tel
阿南市	阿南市加茂町不け63	0884-25-0556

54 | お松大権現

「猫神さん」とも呼ばれ、日本三大怪猫伝の一つとして知られる。ジャンボ猫、地藏猫、狛猫、魔除け猫、さすり猫、猫の大仏、猫不動と、奉られている招き猫の数は約一万体。合格・必勝祈願のスポットとしても有名。

P 20台 **📷** 年中 **🚻** あり **🚫** 相談可

Category 10

施設

美術館やキャンプ場、空港、廃校など、用途の異なる施設が各地にある。建築デザインや立地環境の特徴を活かしたロケーションとして、作品の設定に応じた多様な使い方が可能である。



上/スティーナ・ホール 左下/レオナルド・ダ・ヴィンチ「最後の晩餐」(修復前)(修復後) 右上/スクロヴェニ礼拝堂
右中/レオナルド・ダ・ヴィンチ「モナリザ」 右下/正面玄関 ※写真は大塚国際美術館の展示を撮影したもの

Municipality	Location	Tel
鳴門市	鳴門市鳴門町土佐泊浦字福池65-1	088-687-3737

55 | おおつかこくさいびじゅつかん 大塚国際美術館

世界26カ国190余の美術館が所蔵する約1,000点の西洋名画を、陶板で原寸大に再現し展示。常設展示スペースは日本最大級を誇り、鑑賞ルートは約4km。美術書などで一度は見たことがある名画が一堂に会し、世界の美術を体験できる。

P 450台 **📷** 年中 **♿** あり **🚫** 相談不可





Municipality	Location	Tel
那賀町	那賀郡那賀町木頭北川いも志屋敷11-1	0884-69-2620

56 | 未来コンビニ

“世界一美しいコンビニ”をコンセプトに、人口約1,000人の村に建つ店舗。子どもや高齢者に配慮し、商品棚は通常より低く設えられ、柱は特産の木頭ゆずの畑をイメージしたデザインに。世界各国のデザインアワードを多数受賞している。

P 10台 **📷** 年中 **♿** あり **🔗** 相談可



Municipality	Location	Tel
美波町	海部郡美波町日和佐浦369	0884-77-1110

57 | 日和佐うみがめ博物館カレッタ

2階建てのウミガメ専門の博物館は開館40周年の2025年にリニューアル。屋外にあるプールではウミガメが泳ぐ様子を間近で見られる。隣接している『大浜海岸』（国の天然記念物）には、アカウミガメが産卵のため上陸。NHK連続テレビ小説『ウェルかめ』でロケ地となった。

P あり **📷** 年中 **♿** あり **🔗** 相談可





Municipality

Location

Tel

鳴門市

鳴門市大麻町松宇東山田55-2

088-689-0099

58 | 鳴門市ドイツ館

大正時代、鳴門市大麻町にあった板東俘虜収容所で過ごした第一次世界大戦時に日本軍の捕虜となったドイツ兵と地域の人々との交流を展示した史料館。講演会やコンサートに使用されるステージ付きの大ホール（319㎡）もある。



あり



年中



あり



相談可



Municipality	Location	Tel
鳴門市	鳴門市瀬戸町中島田字北田36	088-623-8181

59 | tonaru SHIMADA

島田島の中央に行むモダニズム建築家・増田友也氏が設計した旧島田小学校・幼稚園をアウトドア体験施設として利活用。緩やかな山の傾斜を利用した建物は存在感大。キャンプ場には共同炊事場、シャワー室もある。

P あり **📷** 年中 **♿** あり **🔗** 相談可



Municipality	Location	Tel
鳴門市	鳴門市瀬戸町堂浦字地廻り参220-1	088-688-0151

60 | tonaru SETO

モダニズム建築家・増田友也氏が設計した旧瀬戸小学校・幼稚園を活用した観光施設。体育館には円形ステージを備えたホールが設けられている。教室や校長室など、かつての学校の面影も残されている。

P あり **📷** 年中 **♿** あり **🔗** 相談可





Municipality	Location	Tel
徳島市	徳島市万代町1-1	088-621-2500(代表)

61 | 徳島県庁

新町川沿いに位置する、1986年に竣工した地上11階・地下2階建ての茶色い外観が特徴的な建物。徳島が誇る伝統の染め物・藍を取り入れた県民ホールや玄関ホールが見もの。11階の展望ロビーからは街の様子が一望できる。

P あり **年中** **あり** **相談可**



Municipality	Location	Tel
美馬市	美馬市美馬町廻ヶ内26-3	0883-63-3260

62 | 重清北交流促進簡易宿泊施設 山人の里

1993年開校、2011年に廃校になった木造の小学校を学校の雰囲気を残して改修した宿泊施設。全6室あり、最大18人が収容可能。共同調理場や教室、体育館、グラウンドもあり、廃校としての撮影もできる。

P あり **年中** **あり** **相談可**





Municipality	Location	Tel
海陽町	海陽郡海陽町穴噴浦宇古目84-18	0884-76-2130

63 | ペンションしにくい

山に囲まれた約5,000坪の敷地には緑が生い茂り、2階建ての本館と、ログハウス全5棟はオーシャンビュー。入り江に面しており、目の前にプライベートビーチが広がる。テニスコートもある。

P あり **年中** **あり** **相談可**



Municipality	Location	Tel
徳島市	徳島市中筋川町2-22-1	088-625-7485

64 | 徳島県立文学書道館

徳島ゆかりの文学・書道や資料を展示。徳島市出身の瀬戸内寂聴さんが生前に名誉館長を務めた。寂聴さんの人生・文学に触れられる『瀬戸内寂聴記念室』には京都の『寂庵』を模した書斎がある。

P 62台 **年中** **あり** **相談可**
 利用条件/敷地内火気厳禁、食事不可



Municipality	Location	Tel
松茂町	板野郡松茂町豊久宇朝日野16-2	088-699-2831(徳島空港ビル株式会社)

65 | 徳島阿波おどり空港

国際線・国内線の運航がある、徳島県の空の玄関口。入り口前の阿波おどりの銅像は県外客のフォトスポットになっている。ロビーには、バタバタこと反転フラップ式案内表示機が設置されている。ターミナル営業時間は6時25分～21時30分(航空ダイヤにより変動あり)。

P あり **年中** **あり** **相談不可**






Municipality	Location	Tel
上勝町	勝浦郡上勝町大字福原字川北4	0885-46-0345

66 | 月ヶ谷温泉村キャンプ場 じょう パンゲアフィールド

豊かな自然が身近に感じられる、山に囲まれたキャンプ場。AC電源付きの7つのキャンプサイトのほか、屋根付きのBBQサイト、二段ベッドでロフト付きのログハウス風コテージもある。目の前を勝浦川が流れ、夏は川遊びも楽しめる。

P 40台 **📷** 年中 **🚻** あり **📞** 相談可



Municipality	Location	Tel
海陽町	海陽郡海陽町浅川字西福良43	0884-74-3111

67 | まぜのおかオートキャンプ場 じょう

小高い丘にあり、太平洋を望むことのできるキャンプ場。キャンプサイトのほか、BBQハウス、調理器具と食堂を備えた交流棟、住宅型などのコテージが15棟ある。他にも野球場、体育館、屋内温水プール、広大な芝生広場がある。

P あり **📷** 年中 **🚻** あり **📞** 相談可 利用条件/直火禁止



自然を活かしたアウトドアスポーツを楽しめる施設も多い。アクティビティの動きや広い空間を活かした画づくりができ、人物の躍動感や臨場感のあるシーンを演出するロケーションとして活用できる。



Municipality	Location	Tel
鳴門市	鳴門市撫養町大桑島字津岩浜48-1	088-685-8111(鳴門市企業局ポートルース企画課)

68 | UZU PARK

オールコンクリートで、西日本最大級の広さを誇るスケートボードパークを中心とするスポーツパーク。スケートパークはプロ選手がセクション設計を監修した。バスケットボールコートやサイクルステーションも完備されている。

P あり **📷** 年中 **♿** あり **🔗** 相談可



Municipality	Location	Tel
吉野川市	吉野川市鴨島町知志島683	090-2780-2013(事務局)

69 | ジョサ公認 オブスタクルスポーツ吉野川コース

12種類の障害物を備えた全長100mのコースを走破するタイムを競うオブスタクルスポーツの施設。国際基準に則った日本初のコースで、全国から競技者が集う。コース両側にはゆとりあるスペースが確保されており、撮影動線を取りやすいのも特徴。

P あり 年中 あり 相談可



Municipality	Location	Tel
三好市	三好市山城町西字1468-1	0883-84-1117

70 | リバーステーション ウェスト ウェスト RiverStation West West

四国の中央部に位置する観光拠点施設。コース内に60mのジップラインがある西日本最大級のツリートレッキングや予約なしで手軽ラフティングが体験でき、溪谷が見下ろせる展望台もある。

P あり 年中 あり 相談可





Municipality	Location	Tel
鳴門市	鳴門市兼養町立岩字四枚61	088-685-3131

71 | 鳴門・大塚スポーツパーク

リーグクラブ・徳島ヴォルティスのホームスタジアムである『ポカリスエットスタジアム』（面積32,354㎡・収容人員19,514人）を中心に、2026年度中のリニューアル完成を予定する『オロナミンC球場』、武道館など9施設が敷地内に集約されている。

P 535台 年中 あり 相談可



Municipality	Location	Tel
徳島市	徳島市庄町1-76-2	088-631-7549

72 | むつみパーク蔵本

パーク内の『むつみスタジアム』は、四国アイランドリーグplus所属の野球チーム『徳島インディゴソックス』のホームスタジアムで、広さ23,142㎡、収容人員1万476人。観客席とグラウンドの距離が近いのが特徴。ほかにも相撲場、テニスコート、公園などがある。



P あり 年中 あり 相談可



EXTRA LOCATIONS

まだまだある、 徳島。

徳島のロケ地候補をこれまで72件紹介してきましたが、ページの都合上、やむを得ず割愛したスポットは数しれず…。そこで、本編に収まらず、はみ出したスポットを9件まとめてご紹介。徳島のありふれた日常風景を切り取ったスポットもありますが、制作者の視点で見れば、思いがけないロケ地のイメージが広がることを期待して。





6

中央橋
かもごに
(加茂谷の潜水橋)



7

わかきょう はんりゅう
和協の半鐘



8

エスカヒル・鳴門



9

徳島駅周辺
アンダーパス



1.ポッポ街

088-622-9515(ポッポ街商店街振興組合)
徳島市寺島本町西1

2.川又橋

088-676-1118(神山町役場産業観光課)
名西郡神山町上分子川又(土須峠入口)

3.道の駅大歩危

妖怪屋敷と石の博物館
0883-84-1489(道の駅大歩危)
三好市山城町上名1553-1

4.外牟井ノ浜

0884-77-3617(美波町役場産業振興課)
海部郡美波町外牟井

5.両国橋南商店街

088-652-1276(千虎菓子舗内理事長)
徳島市両国橋

6.中央橋

0884-22-9596(阿南市役所建設部土木課)
0884-22-6592(那賀川河川事務所)
阿南市深瀬町

7.和協の半鐘

088-679-2973(佐那河内村役場企画政策課)
名東郡佐那河内村上大田原

8.エスカヒル・鳴門

088-687-0222(鳴門観光興業株式会社)
鳴門市鳴門町土佐泊浦福池65

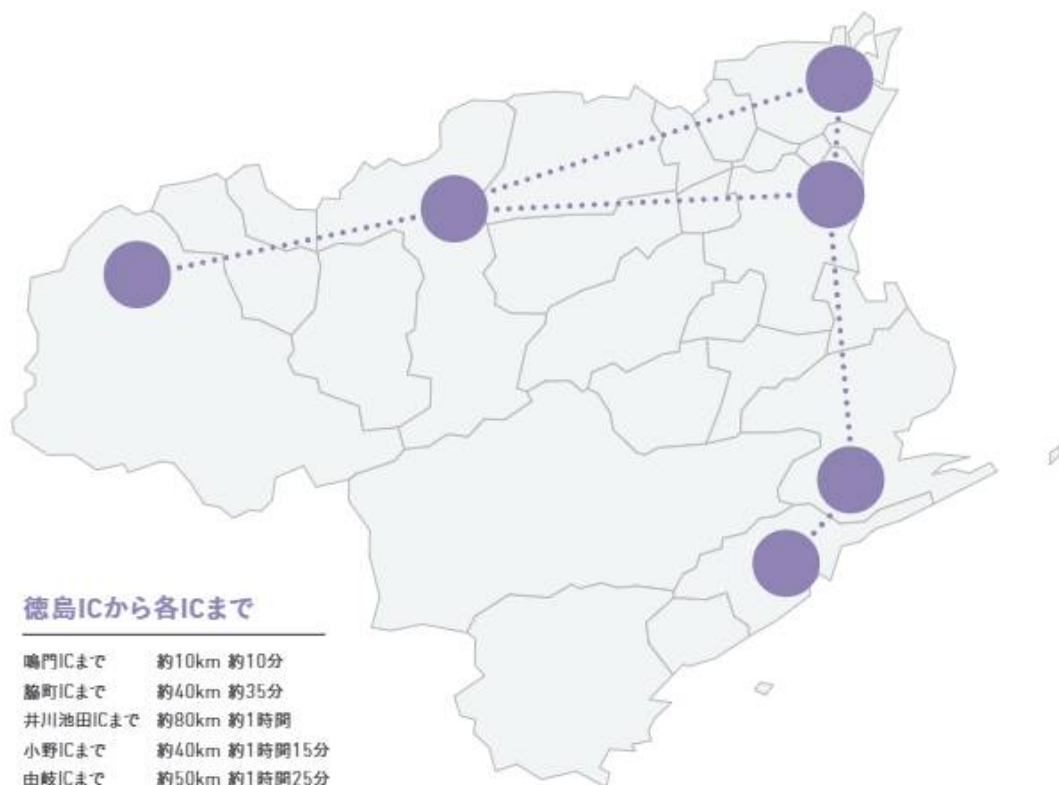
9.徳島駅周辺アンダーパス

088-699-4511(徳島国道出張所)
徳島市幸町1-1

ACCESS GUIDE

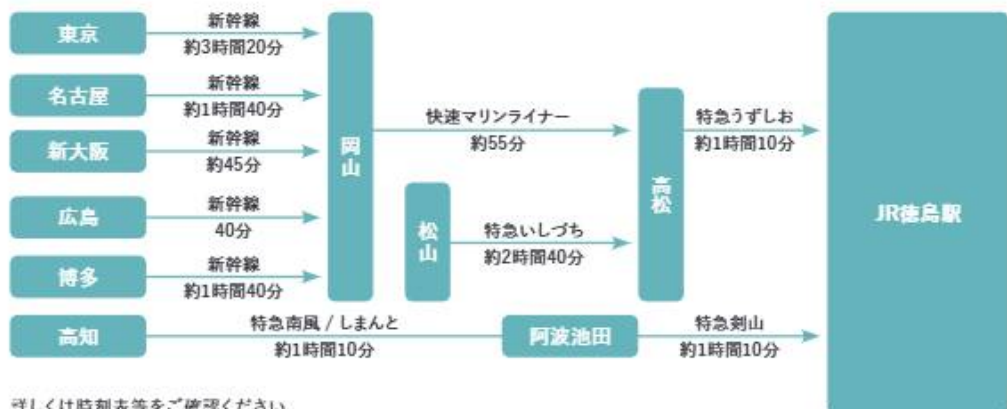


東京IC	約630km 約7時間	→	徳島IC
名古屋IC	約330km 約4時間	→	
吹田IC	約150km 約2時間	→	
倉敷JCT	約130km 約2時間	→	
福岡IC	約550km 約6時間30分	→	
高松中央IC	約70km 約1時間	→	
高知IC	約150km 約2時間	→	
松山IC	約190km 約2時間30分	→	

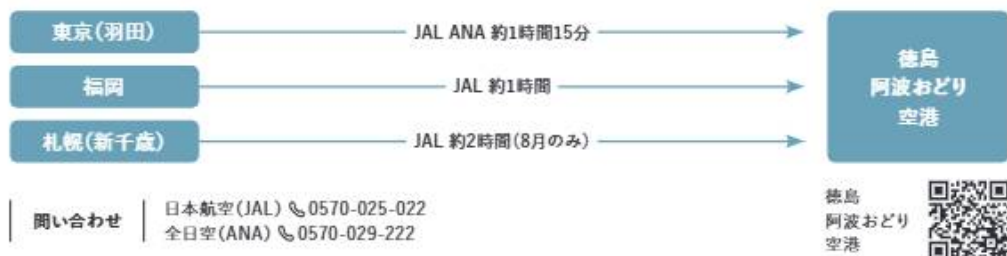




鉄道で



飛行機で



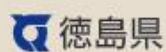
フェリーで





TOKUSHIMA LOCATION GUIDEBOOK

[徳島ロケーションガイドブック]



徳島県観光スポーツ文化部観光政策課内

〒770-8570 徳島県徳島市万代町1-1 TEL.088-621-2339 FAX.088-621-2851

Email tls@mail.pref.tokushima.jp

発行/令和8年3月